

## Monschau

...mit seiner historischen Altstadt und seiner zauberhaften Hecken- und Vennlandschaft in der näheren Umgebung hat viel zu bieten. Beim Bummel durch die verwinkelten Gassen der Altstadt und hinter den romantischen Fachwerkfassaden werden Sie Vielfältiges entdecken.

Lassen Sie sich verzaubern - gerne geben wir Ihnen weitere Tipps für einen Ausflug nach Monschau!!!

**Entfernung:** ca.1 Std. mit dem Auto  
ca. 60 km



Der **Rursee** bietet das ideale Umfeld für einen Ausflug mit Erlebnisqualität. Die beiden Rursee-Orte Woffelsbach und Rurberg haben für jeden Besucher etwas im Angebot. Woffelsbach lädt zu sportlichen Aktivitäten ein, in Rurberg sind es die zahlreichen Cafés, die zum Verweilen einladen. Beschaulich und vom Wasser aus erlebt man den See auf einem Schiff der weißen Rursee-Flotte. Zahlreiche Wanderwege entlang des Sees findet der Naturgenießer am Obersee.

**Entfernung:** ca. 50 Min. mit dem Auto  
ca. 47 km



### **Bad Münstereifel**

mit seinem mittelalterlichen Charme, der fast vollständig erhaltenen Stadtmauer, den schmucken Fachwerkhäusern und verträumten Gassen ist einen Ausflug wert.

Bummeln Sie im verkehrsberuhigten Bereich zwischen den 4 Stadttoren, genießen Sie ein Stück Haselnußtorte in Heino`s Rathauscafe oder besuchen Sie das Apothekenmuseum, es wird Ihnen gefallen!

#### **Entfernung:**

ca. 20 Min. mit dem Auto  
ca. 18 km



### **Bad Neuenahr**

Das berühmte Heilbad lebt ganz vom Charme seines Kurviertels, dem wunderschönen Badehaus, der Spielbank, den herrlichen Parkanlagen wie dem Kurpark mit seinem wunderbarem alten Baumbestand und der sich mitten durch den Ort schlängelnden Ahr. Bad Neuenahr ist bekannt für seine wunderschönen weißen Patrizier-Häuser und seine Quellen – allen voran der weltberühmten Apollinaris-Quelle.

#### **Entfernung:**

ca. 35 Min. mit dem Auto  
ca. 45 km

### **Ahrweiler**

Umgeben von den Weinbergen des Ahrtals liegt Ahrweiler, dessen romantische Fachwerkhäuser von einem vollständig erhaltenen mittelalterlichen Mauerring umgeben sind. In den verträumten Gassen der Altstadt wandern Sie in Ruhe auf den Spuren der Römer, die das Ahrtal bereits als Weinanbaugebiet zu schätzen wussten.

Von hier aus lässt sich auch der Rotweinwanderweg erobern, der von Bad Bodendorf bis Altenahr-Mayschoß führt.

#### **Entfernung:**

ca. 40 Min. mit dem Auto  
ca. 45 km



### Kloster Marienthal

In den alten Gemäuern des 1137 erbauten Augustinerinnenklosters erwartet Sie eine traumhafte Kulisse. Das einmalige Ambiente des Klostergartens sowie der Klosterruine lädt ein zum ruhigen Verweilen. Es erwarten Sie rustikale Mahlzeiten am Mittag, Kaffee und Kuchen am Nachmittag oder eine abendliche Vesper mit klostereigenen Weinen nach einer ereignisreichen Wanderung über den Rotweinwanderweg, von dem übrigens eine Treppe direkt in den Garten des Klosters führt.

**Entfernung:** ca. 35 Min. mit dem Auto  
ca. 30 km



Ein anderes, wunderschön gelegenes Ausflugsziel im Ahrtal ist das **Steinerberg-Haus**. Hoch über dem Tal gelegen, erreicht man es zu Fuß von Kesseling, Ramersbach, Mayschoß und Rech. Mit dem Auto ist die Anfahrt nur von Kesseling aus möglich. Der steile Aufmarsch lohnt sich, es bietet sich ein traumhafter Blick über das Tal bis hin zur Hohen Acht. Vor über 100 Jahren als Schutzhütte des Eifelvereins erbaut, ist die Alpenhütten-Atmosphäre ein Beweis dafür, dass auch unsere Urväter die Schönheit der Natur zu schätzen wussten.

**Entfernung:** ca. 30 Min. mit dem Auto  
ca. 27 km



Der **Regierungsbunker** bei Ahrweiler ist eine 17,3 km lange Bunkeranlage. Der Bunker entstand unter großer Geheimhaltung in den Jahren 1960 bis 1972 in einem Anfang des 20. Jahrhunderts gebauten Eisenbahntunnel. Er war für die zivilen Behörden insbesondere aus der damaligen Bundeshauptstadt Bonn bestimmt.

Seit März 2008 stehen Teilbereiche des Bunkers dem Publikumsverkehr offen. Sie werden durch eine Welt geführt, die vor Kurzem noch strikter Geheimhaltung unterlag.


**Entfernung:** ca. 30 Min. mit dem Auto  
ca. 27 km

## Wasserfall Dreimühlen

Sehenswert ist der Wasserfall Dreimühlen. Wegen seiner Einmaligkeit wurde er zum Naturdenkmal erklärt. Wunderschön gelegen, lädt er zum Entspannen und Verweilen ein. Lassen Sie beim seichten Plätschern des Wassers die Seele baumeln....

Auch für ungeübte Wanderer und Fußfaule ist der Wasserfall in einem kurzen Spaziergang zu erreichen.

**Entfernung:** ca. 20 Min. mit dem Auto  
ca. 15 km



Die **Nürburg** ist eine wildromantische Burgruine einer Gipfelburg in Nürburg. Sie steht innerhalb der legendären Nordschleife des Nürburgrings auf einem 678 m hohen Vulkan-Basaltkegel und bieten einen unvergesslichen Blick über die weltbekannte Rennstrecke.

**Entfernung:** ca. 30 Min. mit dem Auto  
ca. 25 km



Im Herzen der Region liegt das 1000-jährige **Adenau** mit seinen malerischen Fachwerkhäusern und dem historischen Buttermarktviertel. Nicht weit entfernt vom Nürburgring, "Nürburg" und "Hohe Acht".

**Entfernung:** ca. 20 Min. mit dem Auto  
ca. 18 km



**Genovevaburg** in Mayen mit Eifelmuseum und Deutschem Schieferbergwerk

In Mayen steht die einst zur mittelalterlichen Stadtbefestigung gehörende Genovevaburg. In ihren Räumen befindet sich das Eifelmuseum, eine Ausstellung zum Schauen und Mitmachen zu den Themen Geologie, Mensch & Landschaft sowie Glaube & Aberglaube. Hochinteressant ist aber auch die Fahrt mit dem Aufzug in das 350 Meter lange Stollensystem unter der Genovevaburg, in dem sich ein Schiefermuseum befindet.


**Entfernung:** ca. 50 Min. mit dem Auto  
ca. 45 km



**Lava-Dome Mendig** –

In 3 Ausstellungsbereichen, dem Land der Vulkane, der Vulkanwerkstatt und der Zeit der Vulkane, wird über den Vulkanismus in der Eifel informiert. Hierzu gehört auch eine multimediale Show über die Geschichte großer Vulkanausbrüche. Außerdem kann ein in 32 Metern tiefe liegender Vulkankeller besichtigt werden.

**Entfernung:**  
ca. 50 Min. mit dem Auto  
ca. 40 km



**Monreal** - Als Perle des Elztals gilt der kleine aus Fachwerkhäusern bestehende Ort, der auch oft als das schönste Dorf Deutschlands bezeichnet wird. Er liegt in einem engen Tal der Eifel und wird von den Ruinen der Löwen- und Philippsburg überragt.

**Entfernung:** ca. 50 Min. mit dem Auto  
ca. 40 km



**Schloss Bürresheim** war im Mittelalter eigentlich eine Burg, also gleichzeitig Ritterwohnsitz und Wehrbau. Dennoch ist die Bezeichnung "Schloss" hier sehr wohl angebracht, denn die prächtige Innenausstattung dieser rheinischen Wohnburg lässt den Besucher von vergangenen Zeiten und Aschenputtel träumen. Alle Generationen der Bewohner haben seit dem Mittelalter ein umfangreiches Mobiliar sowie zahlreiche Bilder und sonstige Einrichtungsgegenstände zur Ausstattung beigetragen.

Dabei besteht Schloss Bürresheim, wie übrigens alle Burgen, nicht nur aus einem einzigen Gebäude, sondern aus einem Bergfried, vielen Mauern, Toren und Gängen sowie einem Palas und dazu ergänzend noch einem hervorragend erhaltenen Amtshaus aus dem 17. Jahrhundert. In der wechselreichen Geschichte des Schlosses wurden immer wieder Teile angebaut und umgebaut. Nachdem die letzten Besitzer das Schloss an das Land Rheinland-Pfalz übergeben hatten wurden umfangreiche Renovierungsmaßnahmen durchgeführt, wozu auch die Instandsetzung der ursprünglichen barocken Gärten gehörte.

**Entfernung:** ca. 1 Std. mit dem Auto  
ca. 55 km

Der **Wild- & Erlebnispark Daun** liegt in einem ca. 220 Hektar großen Wald- und Wiesengelände inmitten der Eifel nahe der Stadt Daun. Nicht nur wegen seiner großen Wildbestände ist der Wild- & Erlebnispark Daun berühmt – die einzigartige Landschaft mit riesigen Laub- und Nadelwäldern, mit Bergen und Tälern, Bächen und Dickichten haben ihn zu einem Anziehungspunkt für Tierfreunde und Naturliebhaber aus dem In- und Ausland gemacht.

Eine 8 km lange Autowanderstraße führt durch diese wunderschöne Landschaft der Vulkaneifel. Das großzügige Flächenangebot ermöglicht den Tieren ein Leben wie in der Natur, da die verschiedenen Tierarten sich frei auf dem Gelände bewegen können und somit auch den Kontakt zu den Besuchern kennen.

An sechs ausgeschilderten Tribünen auf der Autowanderstraße können Sie zudem aus Ihrem Fahrzeug aussteigen und die Tiere beobachten, fotografieren oder auch füttern.

**Entfernung:** ca. 1 Std. mit dem Auto  
ca. 50 km






Die hervorragend erhaltene sechsstürmige Kirche der **Abtei Maria Laach**, am **Laacher See** in der Eifel, gilt als eines der schönsten Baudenkmäler der romanischen Baukunst in Deutschland.

Die Abtei Maria Laach befindet sich in der jüngsten Landschaft Europas, der Vulkaneifel. Um 10.000 v. Chr. entstand durch Vulkanismus der Laacher See und die ihn umgebende Hügelkette.

Die Abtei Maria beschränkt sich nicht nur auf Ihre Klostersgeschichte. Innerhalb des Geländes befinden sich eine Vielzahl von Klosterbetrieben, wie z. B. Gärtnerei, Bildhauerei, Klostergut & Hofladen, Buch- & Kunstverlag...

**Entfernung:** ca. 1 Std. mit dem Auto, ca. 50 km



### **Naturpark Hohes Venn-Eifel -**

Der Deutsch-Belgische Naturpark erstreckt sich auf einer Fläche von rund 2.700 qkm in Nordrhein-Westfalen, Rheinland-Pfalz und Ostbelgien. Seine Landschaften sind von einmaliger Vielfalt: Das Hochmoor im belgischen „Hohe Venn“, Flüsse, Bäche und 15 Seen und Talsperren, die farbenprächtige Artenvielfalt in der Kalkeifel, weite und bewaldete Berghöhen der Hocheifel und die Ausläufer der Vulkaneifel. Mitten im Deutsch-Belgischen Naturpark liegt der Nationalpark Eifel, der einzige Nationalpark in Nordrhein-Westfalen.

**Entfernung:** ca. 1 Std. mit dem Auto, ca. 50 km

